吉富町 ため池ハザードマップ

（ま す い け）
舛　　池　【貯水量：20,200 ㎥】

●避難情報の伝達経路

吉富町では、災害の危険が迫った時は町から避難準備・高齢者避難開始、避難勧告、避難指示（緊急）を出します。
日頃から雨や水路の状況を把握しておき、身の危険を感じたら早めの自主的な避難を心がけてください。

吉富町

警戒レベル5 災害発生情報	既に災害が発生している状況 命を守るための最善の行動をとる
警戒レベル4 避難勧告 避難指示（緊急）	**全員避難** 移動が危険な場合は安全な場所へ
警戒レベル3 避難準備 高齢者等避難開始	**高齢者等は避難** その他の人は避難の準備をする

気象庁

警戒レベル2 洪水注意報 大雨注意報	避難に備え、ハザードマップ等により自らの避難行動を確認
警戒レベル1 早期注意情報	災害への心構えを高める

→ 防災行政無線 / 広報車・消防団による広報 / ホームページ / 防災情報等メール / 報道（テレビ・ラジオ等） → 町民のみなさん

●緊急時の管理体制

地　震：震度４以上の地震発生時
降雨時：気象情報（大雨・洪水）が発令し解除後

福岡県行橋農林事務所 ⇄（緊急点検依頼 / 点検結果報告）⇄ 吉富町役場産業建設課 ⇄（緊急点検依頼 / 点検結果報告）⇄ （緊急点検）ため池管理者

【異常が認められた場合】　●専門家の調査要請　●応急対策

●災害関連情報の収集

情　報　源	情報の種類	アドレス（ＱＲコード）
吉富町　災害対策	災害情報、防災関連情報など	https://www.town.yoshitomi.lg.jp/gyosei/n162/
吉富町　緊急情報	緊急情報など	https://www.town.yoshitomi.lg.jp/gyosei/x150/
福岡県防災ホームページ	緊急災害情報、防災関連情報など	https://www.bousai.pref.fukuoka.jp/index.php
福岡県配信 防災メール・まもるくん	注意報、警戒情報など	mamoru@bousaimobile.pref.fukuoka.lg.jp 空メールを送信し、返信メールより登録して下さい
気象庁	天気予報、気象警報・注意報など	https://www.jma.go.jp/jp/warn/f_4064200.html

【ため池ハザードマップに関するご意見・ご質問は】
吉富町役場　産業建設課　〒871-8585 築上郡吉富町大字広津 226 番地１　TEL：0979-24-4073

●もしも、ため池が決壊したら？

～ため池決壊想定イメージ～

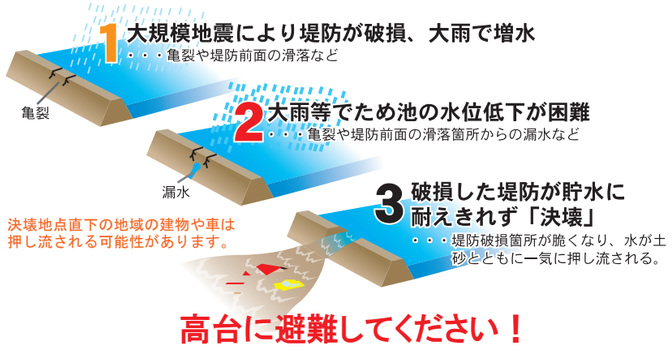

～早期避難のススメ～

避難は、可能な限り浸水被害が発生する前に行ってください。
ため池の決壊後の避難は危険ですので注意してください。

●水深別の避難行動

避難行動の心得
想定される浸水の深さを確認しましょう

3m 以上の浸水



- ２階以上が浸水
- 水流が強い場合は木造住宅が倒壊する危機がある
- 避難が遅れると命の危険が非常に高い

→ 必ず → **浸水しない場所**
- 安全な場所へ移動する
- 水平避難

0.5m～3m までの浸水

- １階部分が浸水
- 強い水流の中を歩くことは危険
- 避難が遅れると危険な状態に陥る

→ 必ず / 避難が遅れた場合は → **２階以上の建物**
- 近くの丈夫な建物の２階以上にとどまる
- 垂直避難

0.5m 未満の浸水

- 床下浸水
- 大人のヒザ程度
- 浸水の深さがヒザ上になると歩行は危険

→ 避難が遅れた場合は → **自宅にとどまる**
- むやみな移動はかえって危険
- 屋内待機

吉富町ため池ハザードマップ

舛　池

凡例

避難所		広場等	
医療機関		水防施設	
駐在所		消防団	
吉富町役場		公民館・集会所	
避難方向			
河川の浸水想定区域			
土砂災害警戒区域			
過去の被災箇所			
ため池浸水範囲			

緊急時の連絡先

市外局番（0979）

【役場】			
吉富町役場	24-1122		
【警察】			
福岡県豊前警察署	82-0110	広津駐在所	23-0789
吉富駐在所	22-2049		
【消防】			
豊前消防署	82-0119		
【医療機関】			
東病院	22-2219	唐原内科クリニック	22-0782
中山内科医院	23-5623	よしとみ整形外科リウマチ科クリニック	25-2225
さやの小児科	24-4152	いまとみクリニック	24-8688
喜之道クリニック	22-2411		
【ライフライン】			
九州電力（株）行橋営業所	0120-986-103	吉富町役場 上下水道課	24-4074
NTT（電話の故障など）	113 又は 0120-444-113		

避難所の連絡先

市外局番（0979）

西光寺	24-1122（役場総務課）

浸水域の色分けと浸水深の目安

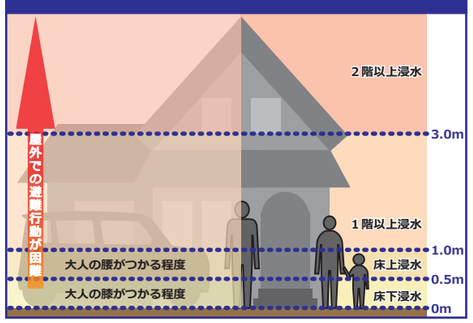

0　50　100　200　300 m

1:5,000

作成／令和２年３月
吉富町　産業建設課

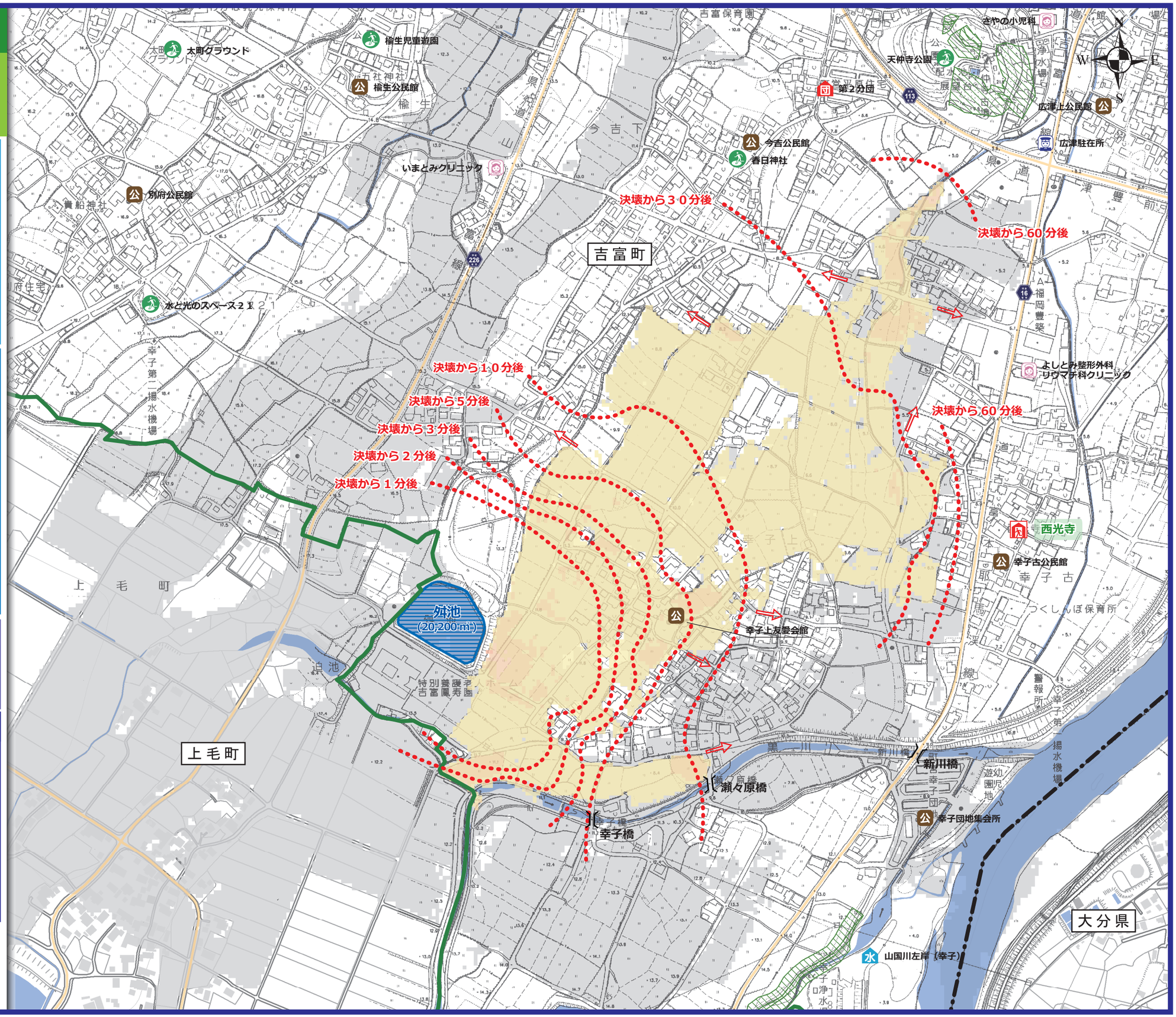

このマップは、ため池が決壊した場合にどのような被害となるか、計算結果により決定した範囲です。あくまで計算結果ですので、表示されている範囲外でも被害が発生する可能性がありますので、注意願います。